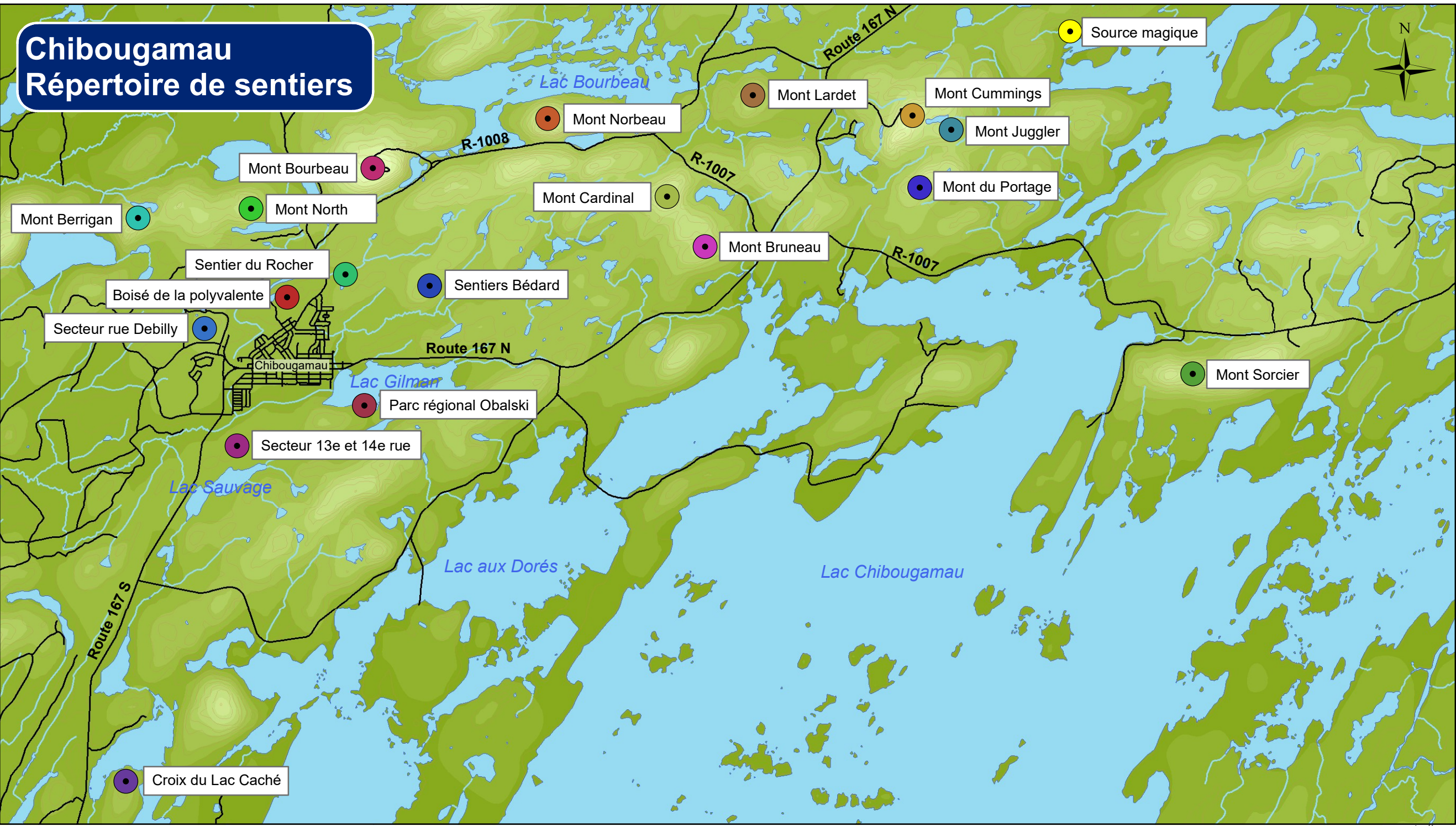


Chibougamau

Répertoire de sentiers




1:80 000












Boisé de la Polyvalente



Légende

-  Départ
-  Point de vue
-  Stationnement

Sentiers

-  Secteur rue David - Boucle (2.9 km)
-  Secteur rue David - Sentiers secondaires
-  Sentier des Faucons (3.0 km)
-  Secteur rue Gagnon - Sentiers secondaires
-  Sentier principal Golf-Polyvalente (2.1 km)
-  Secteur Golf - Sentiers secondaires
-  Secteur Polyvalente - Sentiers secondaires
-  Secteur rue Gendron - Sentiers secondaires
-  Sentier de motoneige/VTT

Lac Fleury

Ch. Merrill/Sentier de motoneige

Rue Gendron

Rue David

Cimetière

Chemin Merrill

Rue Gagnon
Rue Dufresne

École la Porte-du-Nord
(polyvalente)

Club de Golf de
Chibougamau

mètres

1:5 500









Mont Berrigan (face de singe)




Légende

-  Stationnement
-  Stationnement (parfois inaccessible en hiver)
-  Départ
-  Point de vue
-  Mont Berrigan
-  Portion avec cordes

Sentiers

-  Sentier d'origine (2.2 km)
-  Sentier d'hiver (1.6 km)
 -  Portion utilisable l'été
-  Retour grande boucle (1.7 km)
 -  Portion difficile
-  Retour petite boucle (0.9 km)
-  Raccourci (0.2 km)
-  Sentier de VTT



1:6 000

Mont Bourbeau



Chemin du Lac-Dufault

Légende

- Dépotoir municipal
- Banc d'emprunt
- Départ
- Point de vue
- Mont Bourbeau
- Trou d'eau (obstacle en été)

Sentiers (mixtes)

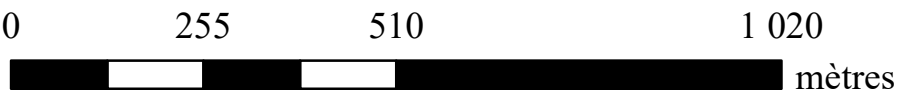
- Boucle Mt. Bourbeau (départ dépotoir)(8 km)
- Sentier Mt. Bourbeau (départ barrière)(2.8 km aller)
- Sentier avec points de vue

Sommet Ouest

Sommet principal

Lac Bourbeau

R-1008 Chemin du Lac Bourbeau

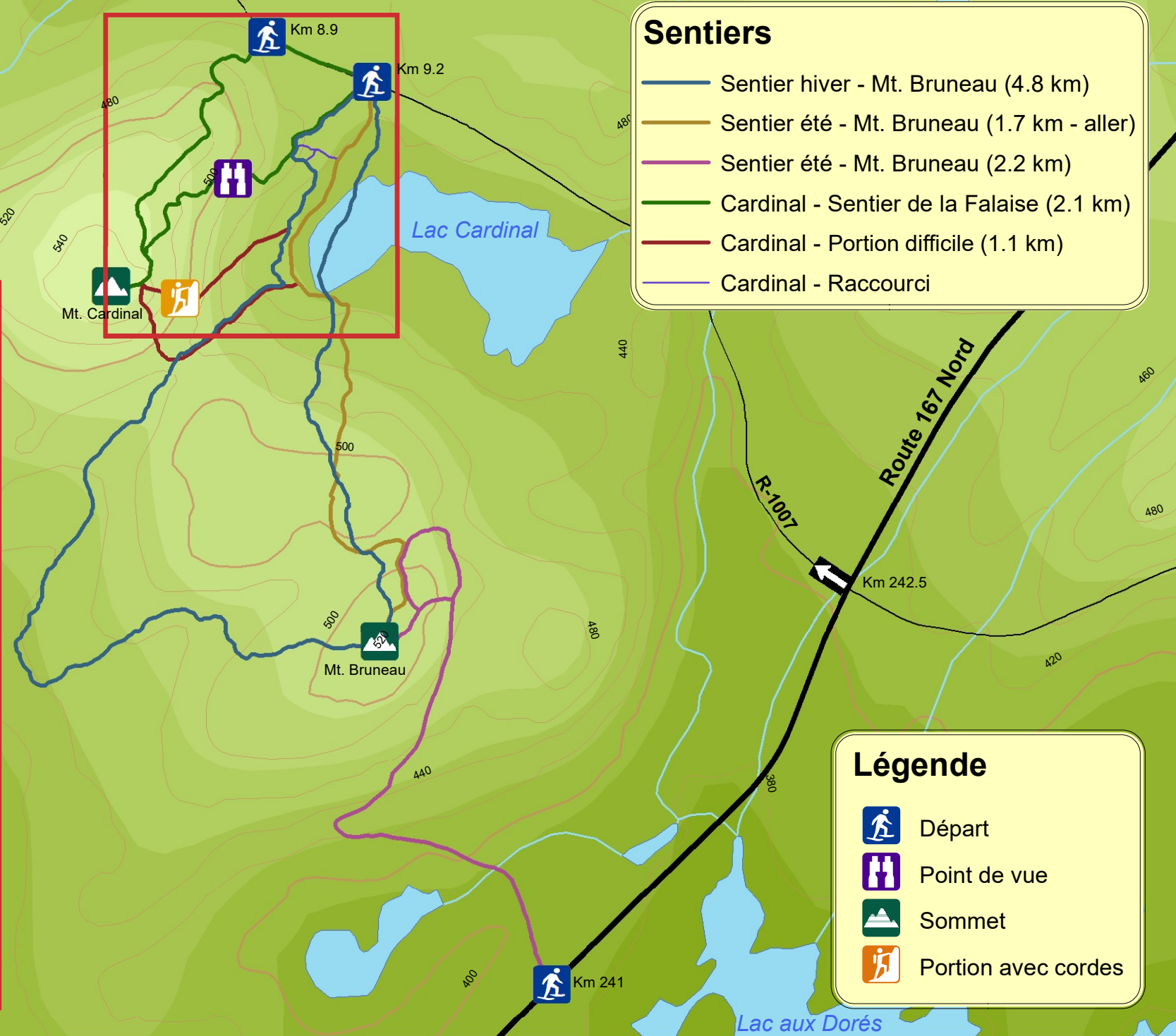
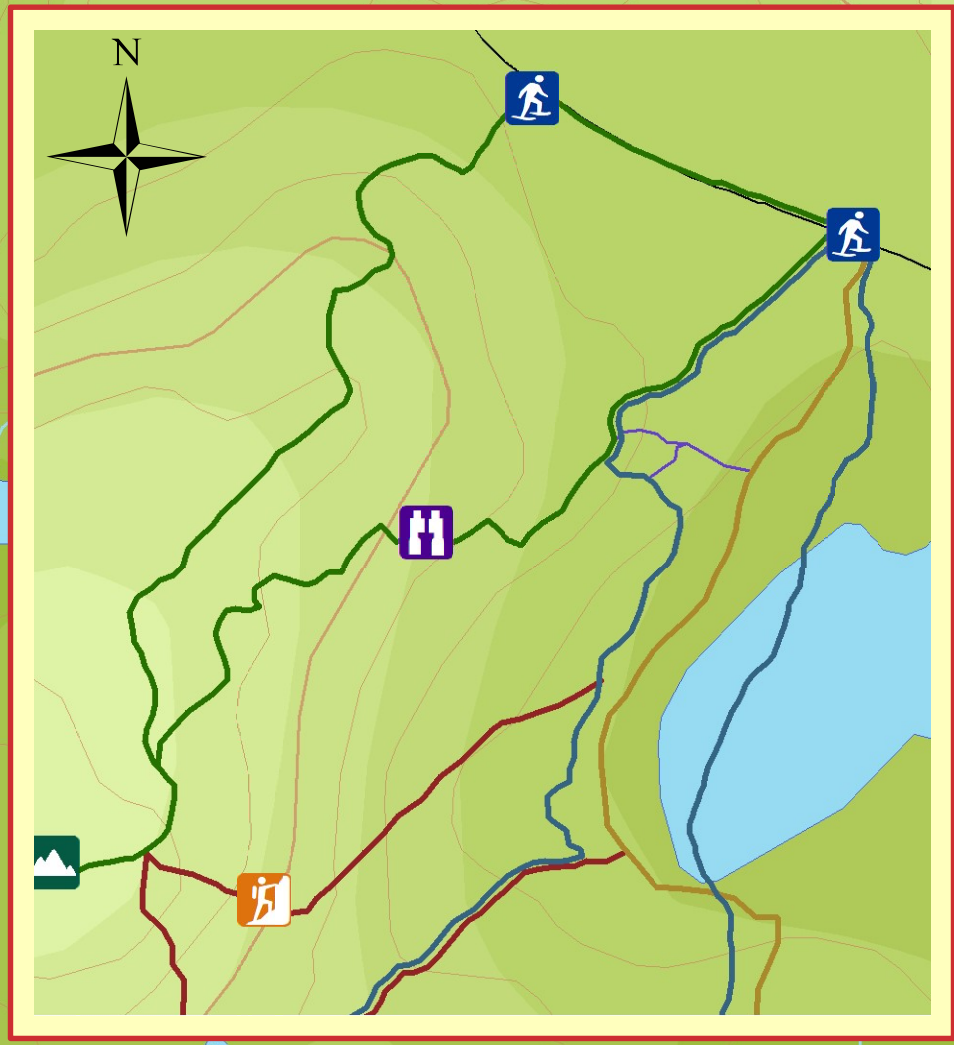


1:10 000

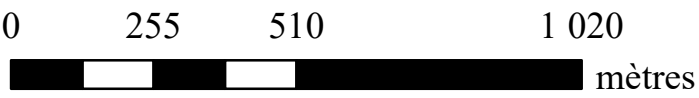


Mont Cardinal et Mont Bruneau

- Sentiers
- Sentier hiver - Mt. Bruneau (4.8 km)
 - Sentier été - Mt. Bruneau (1.7 km - aller)
 - Sentier été - Mt. Bruneau (2.2 km)
 - Cardinal - Sentier de la Falaise (2.1 km)
 - Cardinal - Portion difficile (1.1 km)
 - Cardinal - Raccourci



- Légende
- Départ
 - Point de vue
 - Sommet
 - Portion avec cordes



1:13 500

Mont Cummings (Sentier Bou-Ger) et Mont Juggler



Légende

- Départ
- Sommet
- Éolienne
- Antenne de communication
- Crèche


Sentiers

- Sentier Bou-Ger (5.5 km)
- Mt. Juggler - Été/Hiver (5.0 km aller-retour)
- Mt. Juggler - Tour de boule (5.6 km)
 - Option Mt. Cummings (+ 0.7 km)
- Mt. Cummings (4.8 km)
 - Option éolienne (+ 1 km)
- Mt. Juggler - Raccourci (hiver)

Chibougamau (14 km)
↓

Chemin du Lac Cummings

Lot 23



1:12 000



Mont Lardet et Gros arbres



Légende

Départ

Point de vue

Sommet

Gros arbres

Sablière

Sentiers

Boucle principale (4.8 km)

Petite Boucle (2.4 km)

Gros arbres - Sentier d'été (1.4 km)



1:7 000






Mont Norbeau





Lac Bourbeau



Légende

-  Point de vue
-  Mont Norbeau
-  Départ

Sentiers

-  Boucle principale (2.7 km)
-  Portion difficile
-  Retour par sentier mixte (total 4.5 km)
-  Sentier - raccourci (0.5 km)

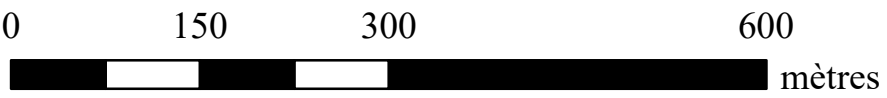


Km 5.5

R1008 - Chemin du Lac Bourbeau

Sommet 1

Sommet 2



1:6 000

Les sentiers mixtes peuvent être empruntés par les marcheurs, les VTT et les motoneiges.



Mont North




Légende


 Point de vue

 Mont North

 Départ

Sentiers (mixtes)

 Sommet (2.3 km aller-retour)

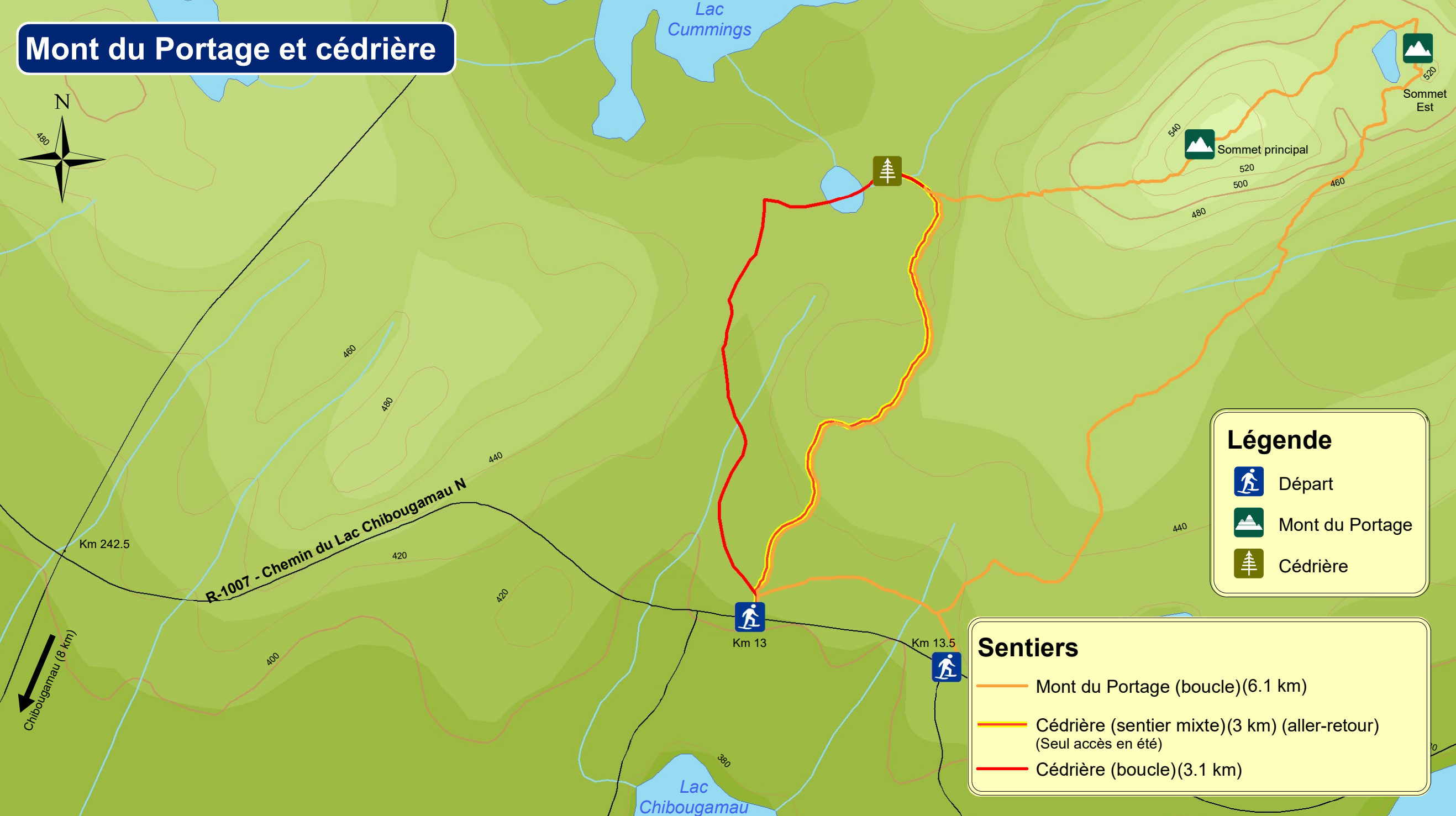
 Option point de vue (+ 1 km aller-retour)



1:6 000



Mont du Portage et cédrière

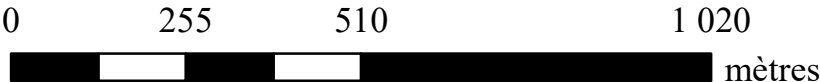


Légende

- Départ
- Mont du Portage
- Cédrière

Sentiers

- Mont du Portage (boucle)(6.1 km)
- Cédrière (sentier mixte)(3 km) (aller-retour)
(Seul accès en été)
- Cédrière (boucle)(3.1 km)



1:11 000

Les sentiers mixtes peuvent être empruntés par les marcheurs, les VTT et les motoneiges.



Mont Sorcier



Lac Chibougamau



380

Chibougamau (20 km)
Junction route 167 (9 km)



Km 20.4

R-1007 - Ch. du Lac Chibougamau Nord⁴²⁰



Km 21.2



Km 21.7

Légende



Départ



Point de vue



Mont Sorcier



Camping Cigam



Banc d'emprunt

Sentiers (mixtes)

- Mt. Sorcier - Sentier principal (2 km aller)
- Mt. Sorcier - Boucle des sommets (6 km)
- Mt. Sorcier - Raccourci

520
Sommet Ouest




Sommet Est



560

520

540

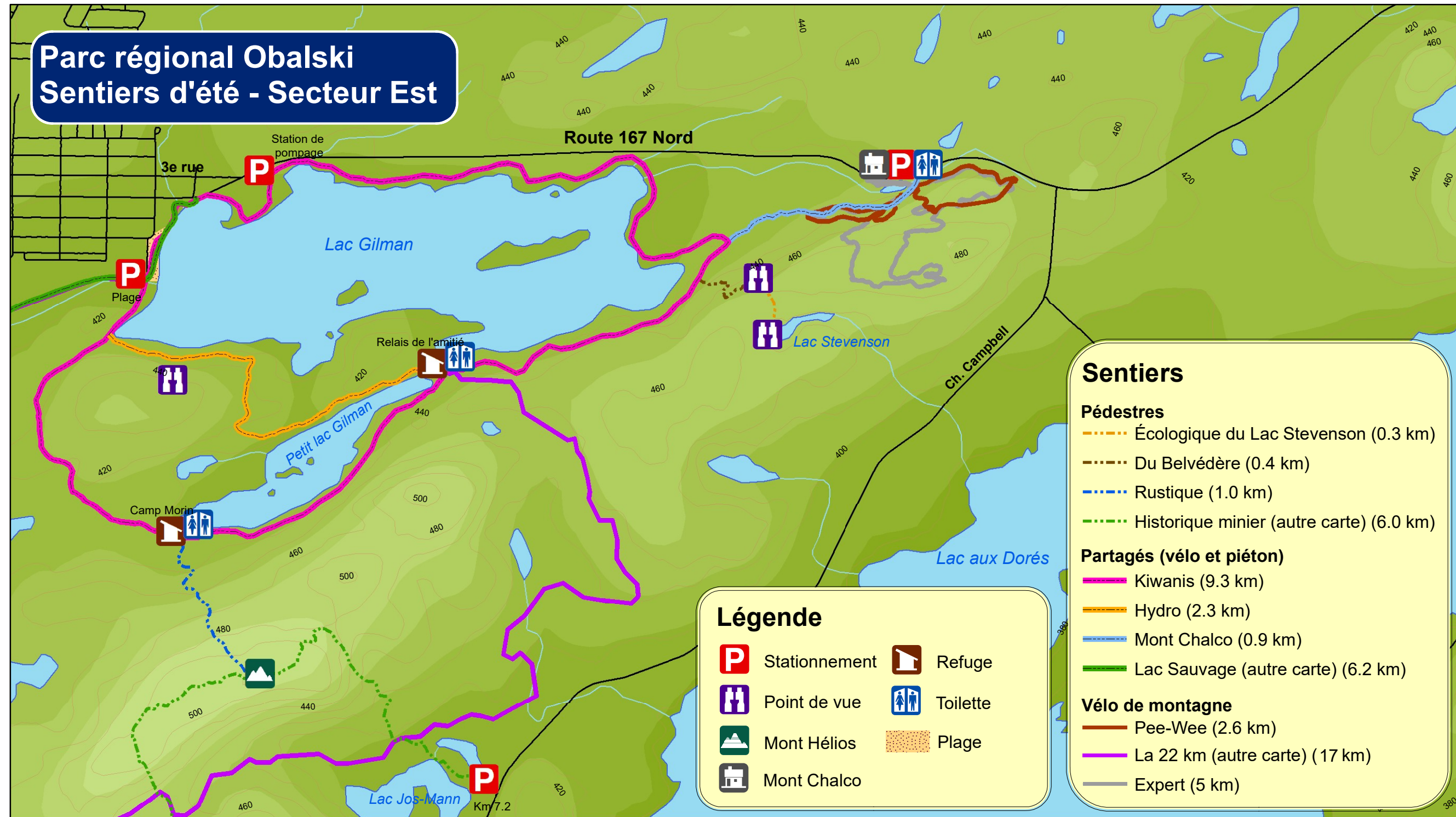


1:8 500

Les sentiers mixtes peuvent être empruntés par les marcheurs, les VTT et les motoneiges.



Parc régional Obalski Sentiers d'été - Secteur Est



Sentiers

Pédestres

- Écologique du Lac Stevenson (0.3 km)
- Du Belvédère (0.4 km)
- Rustique (1.0 km)
- Historique minier (autre carte) (6.0 km)

Partagés (vélo et piéton)

- Kiwanis (9.3 km)
- Hydro (2.3 km)
- Mont Chalco (0.9 km)
- Lac Sauvage (autre carte) (6.2 km)

Vélo de montagne

- Pee-Wee (2.6 km)
- La 22 km (autre carte) (17 km)
- Expert (5 km)

Légende

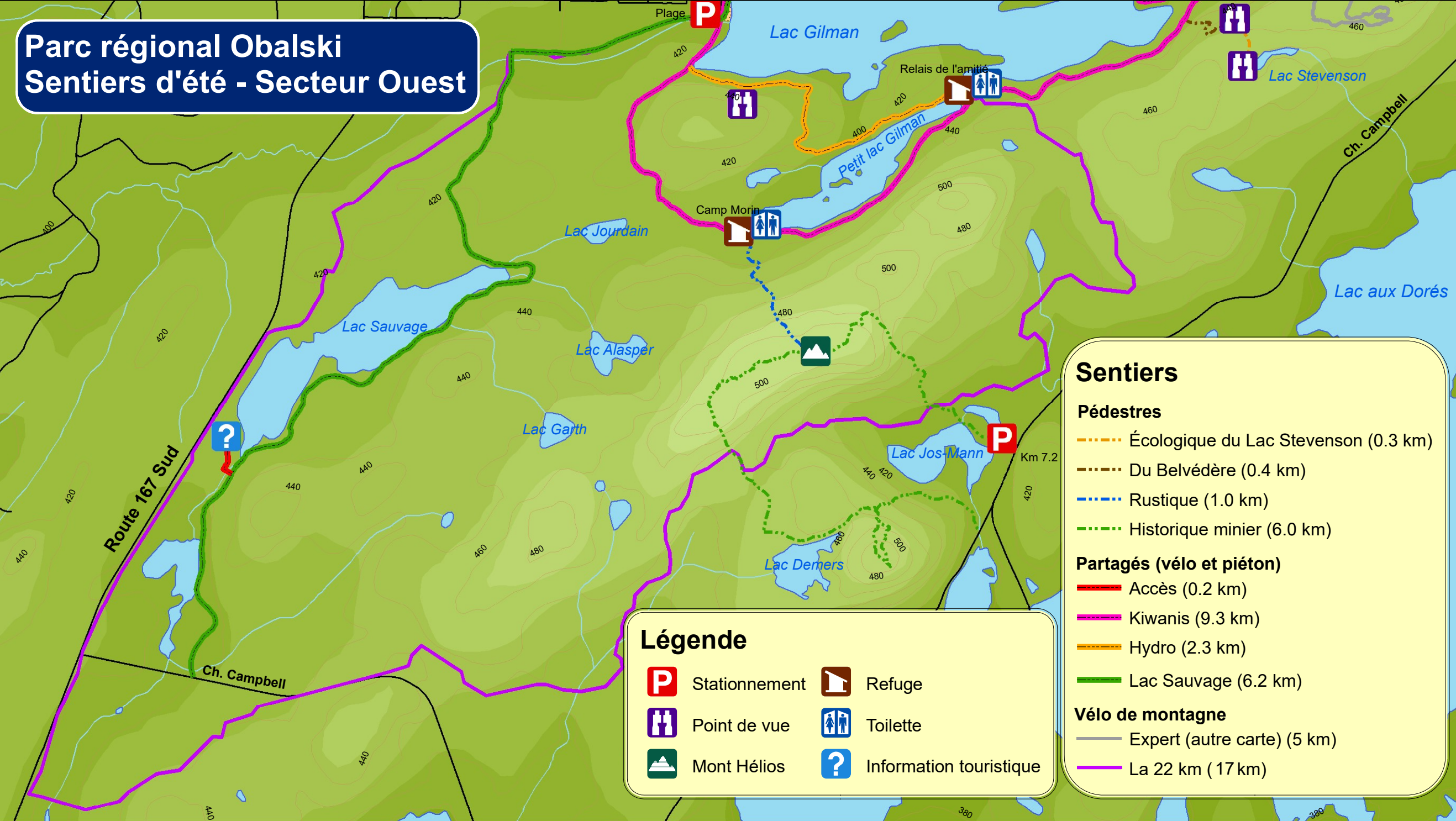
- | | | | |
|--|---------------|--|----------|
| | Stationnement | | Refuge |
| | Point de vue | | Toilette |
| | Mont Hélios | | Plage |
| | Mont Chalco | | |

0 500 1 000 2 000 mètres

1:20 000

Parc régional Obalski

Sentiers d'été - Secteur Ouest



Sentiers

Pédestres

- Écologique du Lac Stevenson (0.3 km)
- Du Belvédère (0.4 km)
- Rustique (1.0 km)
- Historique minier (6.0 km)

Partagés (vélo et piéton)

- Accès (0.2 km)
- Kiwanis (9.3 km)
- Hydro (2.3 km)
- Lac Sauvage (6.2 km)

Vélo de montagne

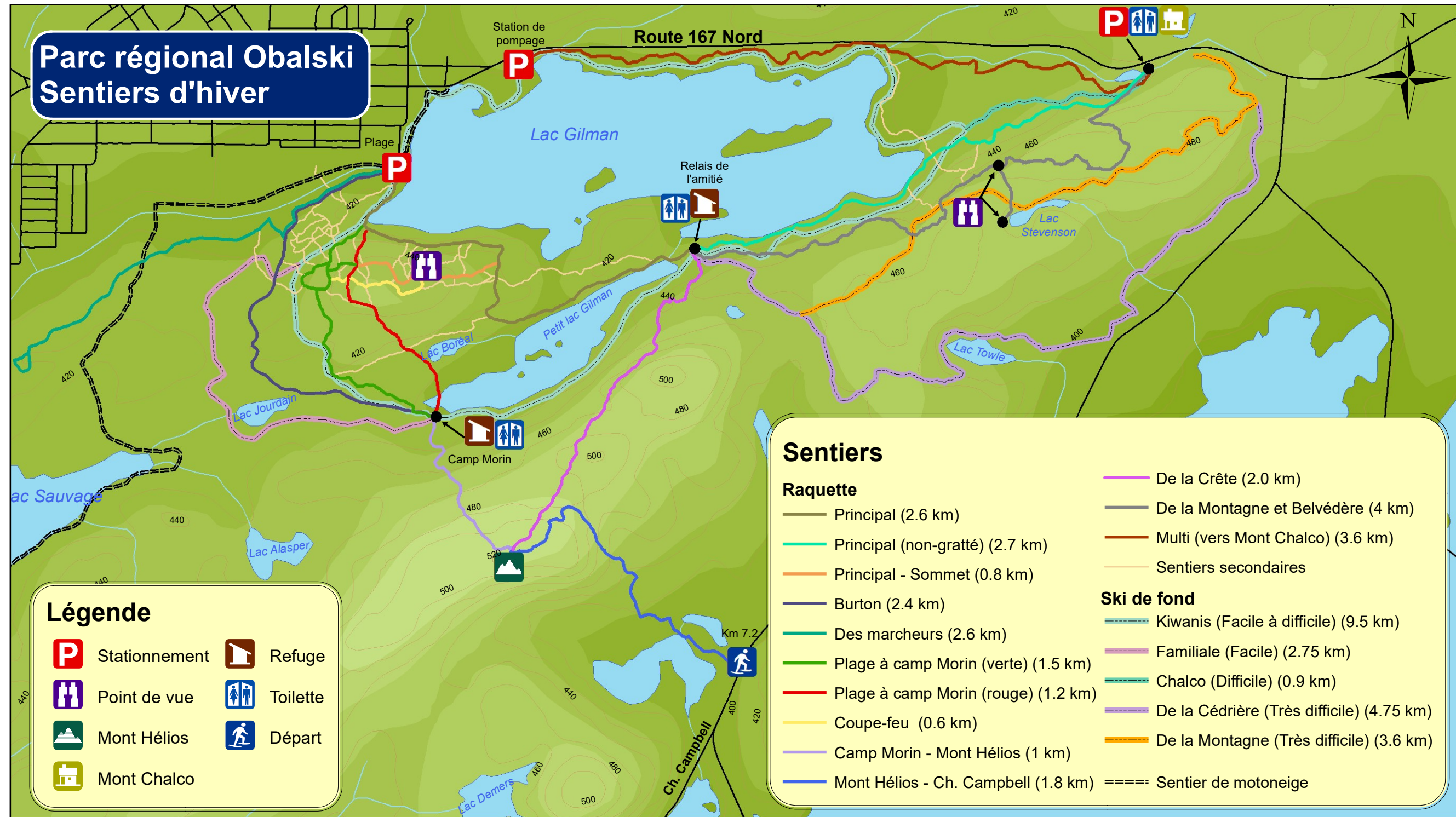
- Expert (autre carte) (5 km)
- La 22 km (17 km)

Légende

- | | |
|---------------|-------------------------|
| Stationnement | Refuge |
| Point de vue | Toilette |
| Mont Hélios | Information touristique |

1:24 000

Parc régional Obalski Sentiers d'hiver



0 380 760 1 520
mètres

1:20 500

Le sentier multi peut être utilisé par les marcheurs
et les vélos d'hiver.

Parc régional Obalski

Sentiers d'hiver

Secteur Mont Chalco



Route 167 Nord



Légende



Stationnement



Toilette



Refuge



Belvédère



Mont Chalco



Point de vue

Sentiers

Raquette

Principal (2.6 km)

Principal (non-gratté) (2.7 km)

De la Crête (2.0 km)

De la Montagne (3.25 km)

Écologique du Lac Stevenson (0.4 km)

Multi (vers Mont Chalco) (3.6 km)

Sentiers secondaires

Ski de fond

Chalco (Difficile) (0.9 km)

Kiwanis (Facile à difficile) (9.5 km)

De la Cédrière (Très difficile) (4.75 km)

De la Montagne (Très difficile) (3.6 km)

Relais de l'amitié



Lac Stevenson

Lac Towle

Ch. Campbell

0 230 460 920 mètres

1:12 500


Le sentier multi peut être utilisé par les marcheurs et les vélos d'hiver.




Parc régional Obalski

Sentiers d'hiver - Secteur plage









Légende

 Stationnement




 Point de vue


Sentiers

Raquette

-  Principal (2.6 km)
-  Principal - Sommet (0.8 km)
-  Burton (2.4 km)
-  Des marcheurs (2.6 km)
-  Plage à Camp Morin (verte) (1.5 km)
-  Plage à Camp Morin (rouge) (1.2 km)
-  Coupe-feu (0.6 km)
-  Sentiers secondaires

Ski de fond

-  Kiwanis (Facile à difficile) (9.5 km)
-  Familiale (Facile) (2.75 km)
-  Sentier de motoneige



Lac Gilman

Plage 

Vers secteur 13e et 14e rue
(autre carte)



Vers relais de l'amitié

Lac Boréal

Vers camp Morin

0 125 250 500 mètres

1:6 000

Secteur 13e et 14e rue



Départ plage lac Gilman

Lac Gilman

12e rue
13e rue
14e rue

Rue St-Luc

Rue O'Connell

3e rue

Boulevard Hamel Est

Stationnement Village-Relais

Ruisseau David

Départ fin 13e rue

420

440




Lac Sauvage

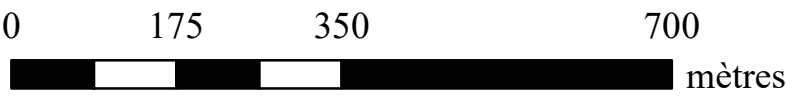
420

Légende

-  Stationnement
-  Point de vue
-  Ancienne épinette Obalski
-  Départ

Sentiers

-  Raquette - Sentier des marcheurs (2.6 km)
-  Raquette - Sentiers secondaires
-  Sentier de motoneige/VTT



1:8 000



Sentiers Bédard



Légende

Stationnement

Point de vue

Paroi d'escalade

Ancienne tour Bédard

Jonction

Départ

Sentiers

Sentier Stolan-Bédard (5.6 km)

Sentier Nord (1.2 km)

Sentier Sud (1.6 km)

Sentier de la Colline (1.4 km)

Boucle Mt. Bédard (3.0 à 3.5 km)

Sentier rue Tremblay (0.9 km)

Traverse vers sentier du rocher (0.6 km)

Sentier du rocher



1:10 000



Sentier de la croix du lac Caché



Lac Gladstone

Lac Caché

Légende

 Point de vue

 Croix du Lac Caché

 Départ

Sentier

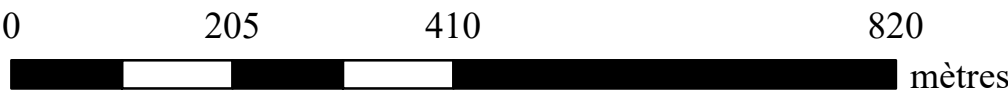
 Sentier Martel (4.1 km)

Chibougamau (11 km)

Km 221.4

Lot 10

Chemin Jourdain



1:7 000

Sentiers rue Debilly



Légende



Départ

Sentiers

- Boucle 1 (3.1 km)
- Boucle 2 (2.4 km)
- Boucle 3 (2.0 km)
- Boucle 4 (1.4 km)
- Accès par le parc Allard

Rue Debilly



Vers 3e rue



420

440

1:4 526

Sentiers du rocher



Chemin Merrill

Vers secteur du boisé de la Polyvalente
(autre carte)



Départ Merrill/
Sentier de
motoneige



Rue Gendron

Rue Tremblay



Légende

Départ

Point de vue

Poubelle à poisson

Jonction 1 (sentiers Bédard)

Sentiers

Sentier du rocher - Global (7.1 km)

Sentier de motoneige/VTT

Sentier rue Tremblay (0.9 km)

Traverse vers sentiers Bédard (600 m)

Sentiers Bédard

Boisé de la polyvalente

Vers sentiers Bédard
(autre carte)



1:5 000



Source magique



Légende

 Départ

 Source magique

Sentiers

 Sentier 4 saisons (8.7 km aller-retour)

 Sentier d'hiver (6.3 km aller-retour)



1:15 000

